

Projekt ASI

realizowany przez Województwo Mazowieckie,
gminy i powiaty Mazowsza

Założenia Projektu

Krzysztof Mączewski

Geodeta Województwa Mazowieckiego,

Dyrektor Departamentu

Cyfryzacji, Geodezji i Kartografii UMWM w Warszawie



Regionalne partnerstwo samorządów Mazowsza dla aktywizacji społeczeństwa informacyjnego w zakresie e-administracji i geoinformacji

Projekt ASI

realizowany w ramach **Regionalnego Programu Operacyjnego Województwa
Mazowieckiego na lata 2014-2020:**

Osi priorytetowej II – Wzrost e-potencjału Mazowsza,

Działania 2.1 – E-usługi,

Poddziałania 2.1.1 – E-usługi dla Mazowsza,

Typ projektów: e-administracja.

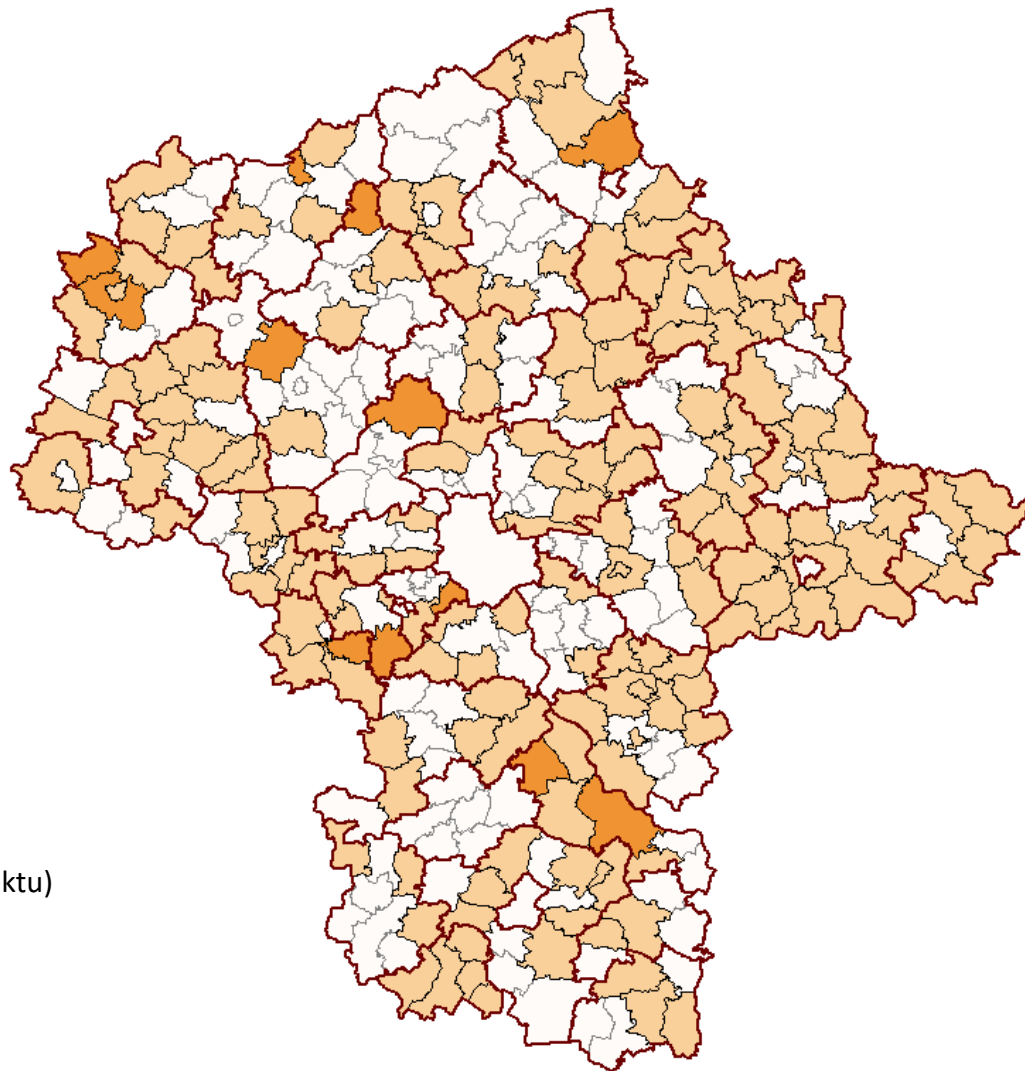
Powiaty - 81% wszystkich powiatów
województwa mazowieckiego - **(34/42)**

Gminy - 55 % wszystkich gmin
województwa mazowieckiego - **(169/309)**

wartość Projektu:
98 262 267,96 zł

w tym:

- **dofinansowanie z EFRR (80%):**
78 609 814,36 zł
- **wkład własny Beneficjenta:**
(tj. Województwa Mazowieckiego oraz Partnerów Projektu)
19 652 453,60 zł



Cel strategiczny Projektu ASI

Celem strategicznym Projektu jest wsparcie inteligentnego, zrównoważonego rozwoju zwiększającego spójność społeczną i terytorialną przy wykorzystaniu potencjału mazowieckiego rynku pracy, przez rozwój konkurencyjnej gospodarki regionu opartej na innowacyjności. Realizacja tego celu odbywać się będzie poprzez rozwój e-usług dla obywateli i przedsiębiorców oraz zwiększanie dostępu do technologii ICT

Nowa perspektywa to wyzwania dotyczące przede wszystkim

**zwiększania liczby usług, udostępnianych w formie
elektronicznej przez administrację publiczną
- skierowanych do obywateli i przedsiębiorców,
poprawy ich jakości i dojrzałości
oraz stworzenia warunków dla
ich niezakłóconego, zharmonizowanego działania.**

Projekt **ASI jest komplementarny** z działaniami zrealizowanymi w RPO WM 2007-2013, w ramach projektów dotyczących:

- e-administracji: **Projekt EA** – „Rozwój elektronicznej administracji w samorządach województwa mazowieckiego wspomagający niwelowanie dwudzielności potencjału województwa”
- geoinformacji: **Projekt BW** – „Przyspieszenie wzrostu konkurencyjności województwa mazowieckiego, przez budowanie społeczeństwa informacyjnego i gospodarki opartej na wiedzy, poprzez stworzenie zintegrowanych baz wiedzy o Mazowszu”

Czas realizacji:

24 lipca 2008 r. - 31 grudnia 2015 r.

Powiaty - 86% wszystkich powiatów
województwa mazowieckiego - **(36/42)**

Gminy - 90 % wszystkich gmin
województwa mazowieckiego - **(278/309)**

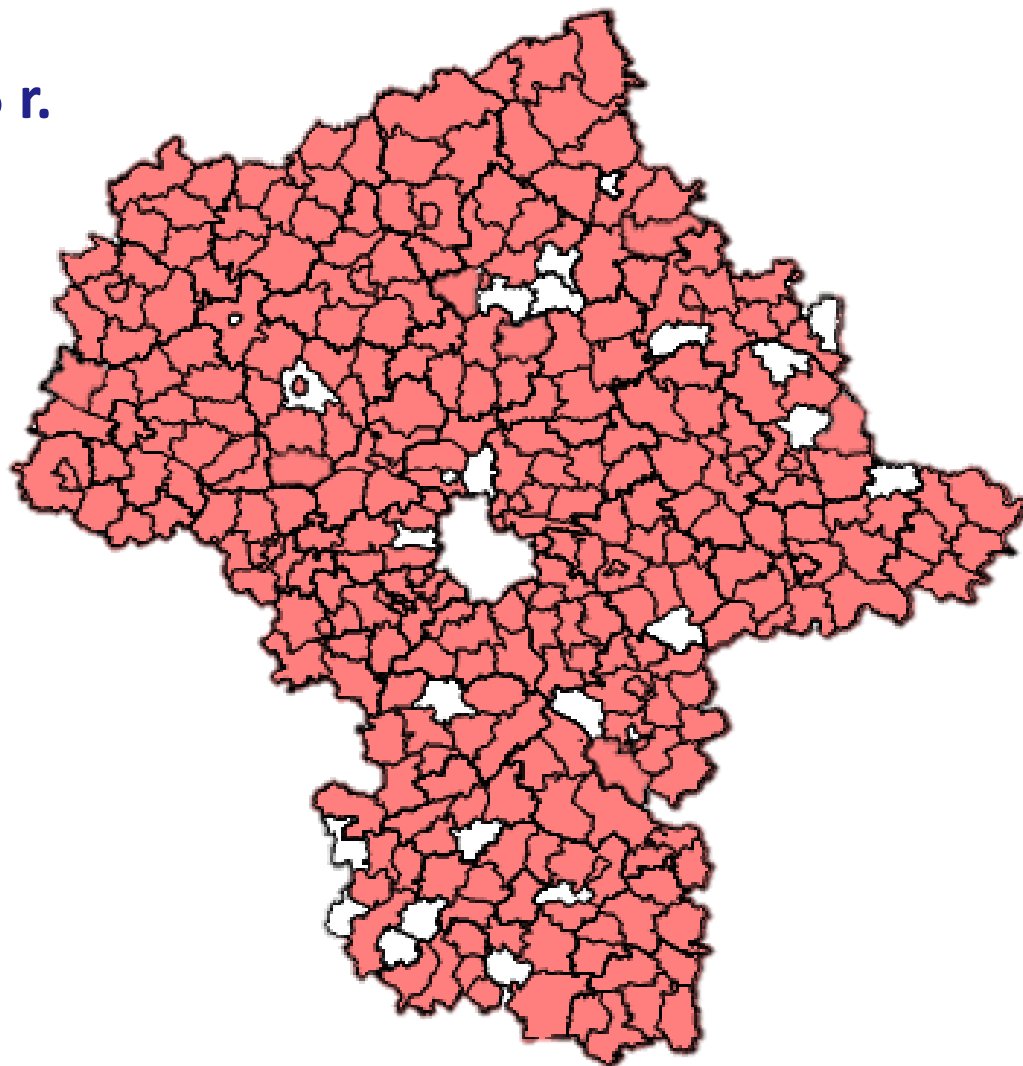
wartość projektu:

60.000.000 zł

w tym:

- **dofinansowanie z EFRR (85%):**
51.000.000 zł
- **wkład własny Beneficjenta:**
(tj. Województwa Mazowieckiego oraz Partnerów Projektu)
9.000.000 zł
- **wydatki:**
57.186.924,24 zł

Liczba zawartych umów z Wykonawcami: 29





EZD i portal Wrota Mazowsza
E-Learning
LDAP regionalny
Lokalne Centrum Certyfikacji
Portal Informacyjny wraz z BIP
System Płatności Elektronicznych
Regionalna szyna ESB
Regionalne repozytorium procesów
Ewidencja Opłat i Płatności
Przestrzenna Lokalizacja Pism
Procesy biznesowe
LDAP lokalny
Lokalna szyna ESB
OCR
System Dystrybucji Oprogramowania

System do **obsługi prac rady** Powiatu/Gminy

System do obsługi **ewidencji nieruchomości** stanowiących własność SP lub własność JST

System do obsługi ewidencji **zezwoleń na sprzedaż alkoholu**




System ewidencji **zezwoleń na lokalizację w pasie drogowym** i na zajęcie pasa drogowego




System do **gospodarowania odpadami** komunalnymi

System do obsługi **zamówień publicznych**

System **ewidencja zabytków**

207 opisów usług **42 e-formularze**

 WYSZUKAJ USŁUGĘSzukana fraza...  WYSZUKIWARKA
TERYTORIALNA POMOC

-  Informacja dla nowych użytkowników
-  Rejestracja w serwisie
-  Podręcznik użytkownika

Obecnie usługi w formie elektronicznej świadczone są przez Urzędy:Gmina Szydłowiec [\(Pokaż usługi\)](#)Powiat Warszawski Zachodni [\(Pokaż usługi\)](#)Starostwo Powiatowe w Ciechanowie [\(Pokaż usługi\)](#)Starostwo Powiatowe w Garwolinie [\(Pokaż usługi\)](#)Starostwo Powiatowe w Gostyninie [\(Pokaż usługi\)](#)Starostwo Powiatowe w Gróiccu [\(Pokaż usługi\)](#) Nie pokazuj tej informacji podczas kolejnych odwiedzin**Wybierz klasyfikację usługi****Usługi dla obywateli****Usługi dla przedsiębiorców****Usługi dla instytucji, urzędów**

Poleć stronę



Drukuj

Informacje przestrzenne**Mazowiecki System
Informacji Przestrzennej****Monitorowanie Rozwoju
Mazowsza****207** Opisów USŁUG**42** FORMULARZE ELEKTRONICZNE

Portal **WROTAMAZOWSZA.PL** - obywatele i przedsiębiorcy mają możliwość m.in.:

- **wyszukania** (np. za pośrednictwem mapy, katalogu usług, słów kluczowych) właściwej usługi publicznej świadczonej przez dany urząd
- **wypełnienia formularza elektronicznego** i utworzenia przy jego pomocy dokumentu elektronicznego
- **podpisania dokumentu elektronicznego** podpisem elektronicznym lub przy pomocy **Profilu Zaufanego** i przesłania go wraz z ew. załącznikami za pośrednictwem **Elektronicznej Skrzynki Podawczej** do właściwego urzędu
- **otrzymania z systemu teleinformatycznego** urzędu **Poświadczenia Odbioru** przesłanego dokumentu elektronicznego.

Portal **WROTAMAZOWSZA.PL** - obywatele i przedsiębiorcy mają możliwość m.in.:

- **wniesienia drogą elektroniczną niezbędnych opłat** związanych ze złożonym w urzędzie wnioskiem
- **dołączenia do sprawy kolejnych dokumentów** (załączników)
- **uzyskania z systemu EZD aktualnego statusu sprawy** w urzędzie
- **odebrania po potwierdzeniu doręczenia, odpowiedzi (decyzji) urzędu**
- **dostępu w dowolnej chwili, za pośrednictwem skrytki interesanta do wersji roboczych i ostatecznych własnych dokumentów**, odpowiedzi urzędów, poświadczeń odbioru, historii zmian statusów zainicjowanych przez siebie spraw.

Czas realizacji:

24 lipca 2008 r. - 31 grudnia 2015 r.

Powiaty - 93% wszystkich powiatów
województwa mazowieckiego - **(39/42)**

Gminy - 92 % wszystkich gmin
województwa mazowieckiego - **(283/309)**

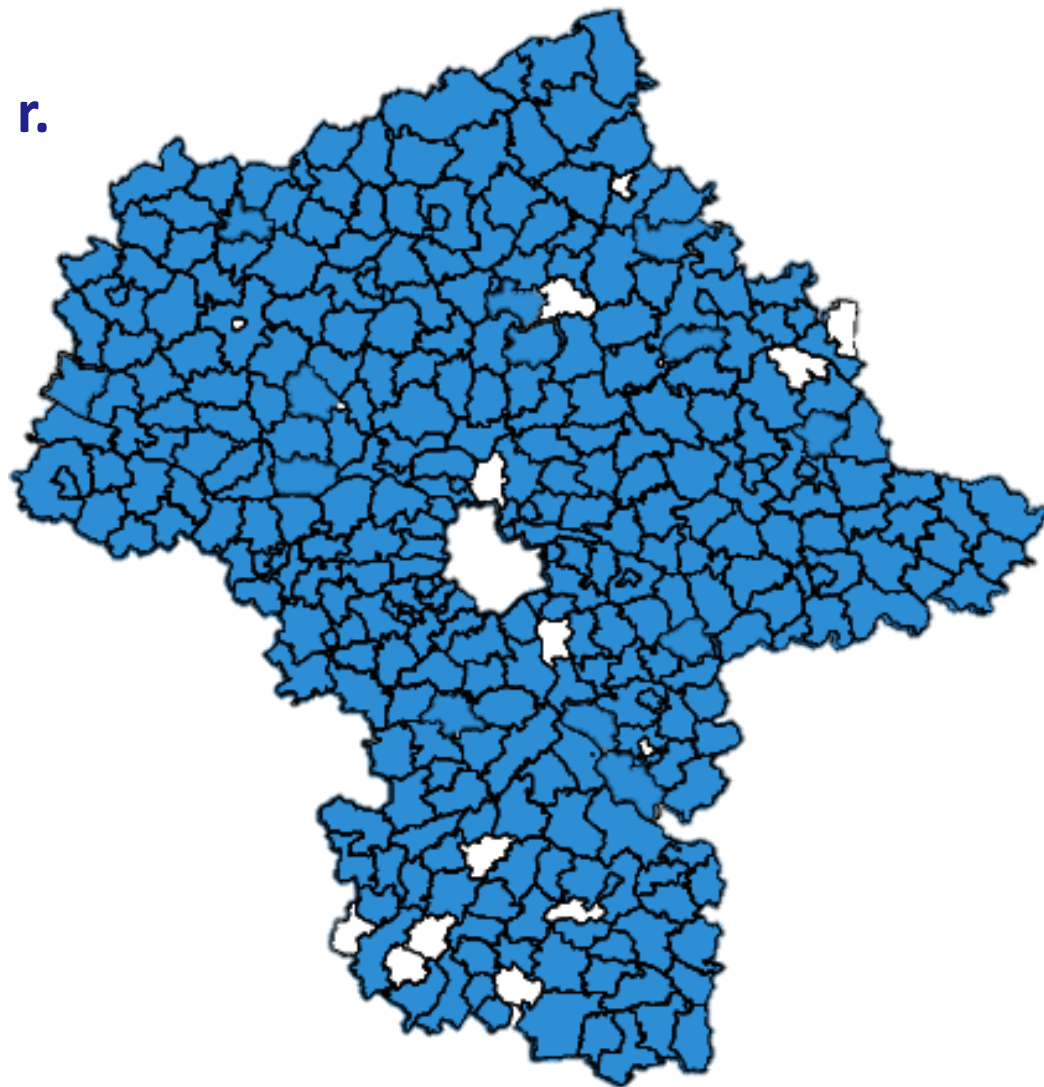
wartość projektu:

166.000.000 zł

w tym:

- dofinansowanie z EFRR (85%):
141.100.000 zł
- wkład własny Beneficjenta:
(tj. Województwa Mazowieckiego oraz Partnerów Projektu)
24.900.000 zł
- wydatki:
165.874.282 zł

Liczba zawartych umów z Wykonawcami: 180



Przekształcanie mapy zasadniczej - 58 022 ark. (w różnych skalach)

dokumenty Państwowego zasobu Geodezyjnego i Kartograficznego

ewidencja gruntów i budynków

mapa zasadnicza

- geodezyjna ewidencja sieci uzbrojenia terenu (GESUT),
- baza danych obiektów topograficznych objętych zakresem treści mapy zasadniczej (BDOT),
- modernizacja gruntów i budynków,
- uzupełnienie bazy danych EGiB o dane dotyczące budynków,
- uzupełnienie bazy danych EGiB o dane dotyczące nieruchomości lokalowych,
- dostosowanie danych ewidencyjnych dotyczących: działek ewidencyjnych, użytków gruntowych oraz klas gleboznawczych do obowiązujących przepisów prawa.

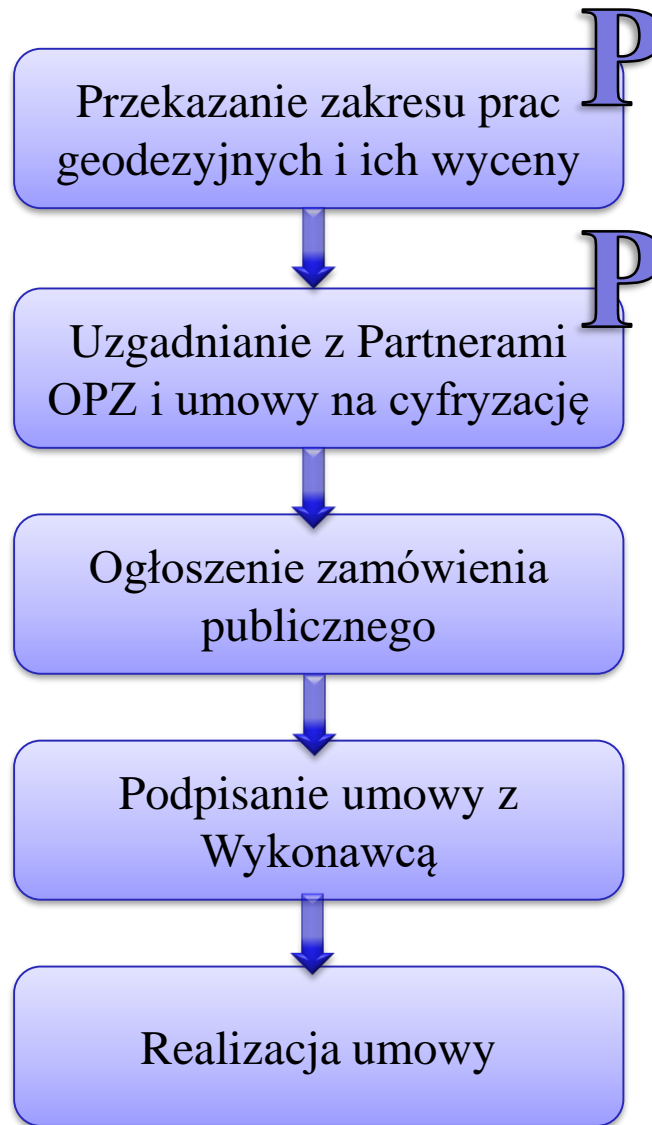
**Zeskanowano ponad 15 mln. stron
w przeliczeniu do formatu A4**

**169 jednostek ewidencyjnych
4392 obrębów ewidencyjnych
1 601 030 ha łączna powierzchnia
45% powierzchni województwa**



**Regionalne partnerstwo samorządów Mazowsza
dla aktywizacji społeczeństwa informacyjnego
w zakresie e-administracji i geoinformacji**

Projekt ASI



Koordynator zadań Projektu ASI

Administrator lokalny

Geodeta powiatowy

Komitet Sterujący Projektu ASI

Przewodniczący: Pan Marszałek Adam Struzik

W skład komitetu wchodzi przedstawiciele gmin, powiatów i miast na prawach powiatu

Do zadań Komitetu Sterującego należy:

- 1) monitorowanie przebiegu Projektu ASI;
- 2) opiniowanie specyfikacji istotnych warunków zamówień publicznych, realizowanych w ramach Projektu ASI;
- 3) zatwierdzanie okresowych i końcowych sprawozdań z poszczególnych działań projektowych;
- 4) współdziałanie z Kierownikiem Projektu ASI w eliminowaniu zagrożeń, jakie pojawią się w trakcie realizacji Projektu ASI.

Plany na rozwój dotychczasowych produktów (I)

- **Zadanie nr 1** **Utworzenie i wdrożenie usług, o których mowa w Ustawie o infrastrukturze informacji przestrzennej o poziomie dojrzałości 3** w tym stworzenie systemu teleinformatycznego do zasilania baz danych MSIP oraz systemu map topograficznych.
- **Zadanie nr 2** **Utworzenie i wdrożenie nowych e-Uслуг** w JST województwa mazowieckiego, obejmujące rozbudowę systemu e-Urząd o nowe funkcjonalności, wdrożenie nowych aplikacji zastępujących dotychczasowe rozwiązania, integracja z innymi systemami, budowa nowych i rozwój utworzonych systemów dziedzinowych.

W ramach zadania 2 zostanie wdrożonych 5 SD

wybranych na podstawie **ankiety** przeprowadzonej u Partnerów Projektu ASI:

SD	liczba głosów na dany SD
System komunikacji z mieszkańcami	74
System zarządzania informacją i promocją jednostki samorządu terytorialnego	62
System prowadzenia konsultacji społecznych	53
System zarządzania edukacją	49
System zarządzania współpracą z organizacjami pozarządowymi	48
System obsługi spraw funduszu socjalnego zasiłków i zapomóg	32
System obsługi kasy zapomogowo-pożyczkowej oraz funduszu mieszkaniowego	21
System obsługi dodatków mieszkaniowych	21
System obsługi ewidencji zezwoleń na zarobkowy przewóz osób i rzeczy	16
System obsługi ewidencji magazynowej	9
System obsługi sprzedaży	7
System obsługi ewidencji targowisk	5

Plany na rozwój dotychczasowych produktów (II)

- **Zadanie nr 3 Stworzenie zaplecza informatycznego dla e-usług** oraz systemów informatycznych utworzonych w ramach Projektu w poszczególnych JST – zakup sprzętu komputerowego oraz oprogramowani systemowych).
- **Zadanie nr 4 Cyfryzacja danych przestrzennych MSIP**
- **Zadanie nr 5 Cyfryzacja danych Państwowego Zasobu Geodezyjnego i Kartograficznego** oraz utworzenie towarzyszącym im usług.

Plany na rozwój dotychczasowych produktów (III)

- **Zadanie nr 6 Wsparcie techniczne i merytoryczne** Partnerów Projektu w zakresie realizacji i wdrożeń usług elektronicznej administracji i geoinformacji, jako element towarzyszący działaniom wykonania i wdrożenia nowych systemów informatycznych, ich rozwoju o nowe funkcjonalności oraz opracowania i wdrożenia nowych usług świadczonych drogą elektroniczną.

Planowane zakończenie Projektu ASI:

- 31 grudnia 2019 r.
- procedowane jest przedłużenie Projektu do **31 grudnia 2021 r.**

Główną przyczyną przedłużenia realizacji Projektu jest brak ofert w przetargach lub mocno zawyżone wartości składanych ofert.

DZIĘKUJĘ ZA UWAGĘ

www.geodezja.mazovia.pl

