

# Projekt ASI

realizowany przez Województwo Mazowieckie,  
**gminy i powiaty Mazowsza**

## Stan realizacji Projektu

**Ewa Janczar**

*Zastępca Dyrektora Departamentu  
Cyfryzacji, Geodezji i Kartografii UMWM w Warszawie*

**Aby zaspokoić potrzeby i wzywania społeczne, gospodarcze  
i edukacyjne naszych obywateli  
Samorząd Województwa od wielu lat działa  
na rzecz zapewnienia dostępu do wiedzy i cyfrowych usług oraz  
wspiera i promuje ich wykorzystanie.**

Szacuje się, że 1 % wzrost wskaźnika rozwoju cyfryzacji,  
powoduje średni wzrost PKB na mieszkańca o 0,13 %.

Dziesięciopunktowy wzrost tego wskaźnika  
przekłada się na 0,26 % wzrost PKB na mieszkańca.

**Cyfryzacja i informatyzacja regionu jest jednym z działań, które przyczyniają się do wzrostu konkurencyjności i zmniejszenia dysproporcji rozwoju w województwie. Dotychczasowe działania prowadzone przez Samorząd Województwa Mazowieckiego z zakresu cyfryzacji obejmowały:**

- **tworzenie elektronicznej administracji**
- **cyfryzację danych w tym danych przestrzennych, ich standaryzację i upowszechnianie**
- **inwestowanie w kapitał ludzki poprzez transfer wiedzy i szkolenia,**
- **rozwój infrastruktury informatycznej.**

Działania w zakresie cyfryzacji i informatyzacji regionu wpisują się w szerszy kontekst Europejski - **Europa 2020** oraz działania na szczeblu krajowym wyrażone w **Długookresowej Strategii Rozwoju Kraju, Polska 2030, Trzecia faza nowoczesności** oraz w „**Programie zintegrowanej informatyzacji Państwa**”.

## Otoczenie faktyczne e-administracji w Polsce –

### Polska na tle Unii Europejskiej

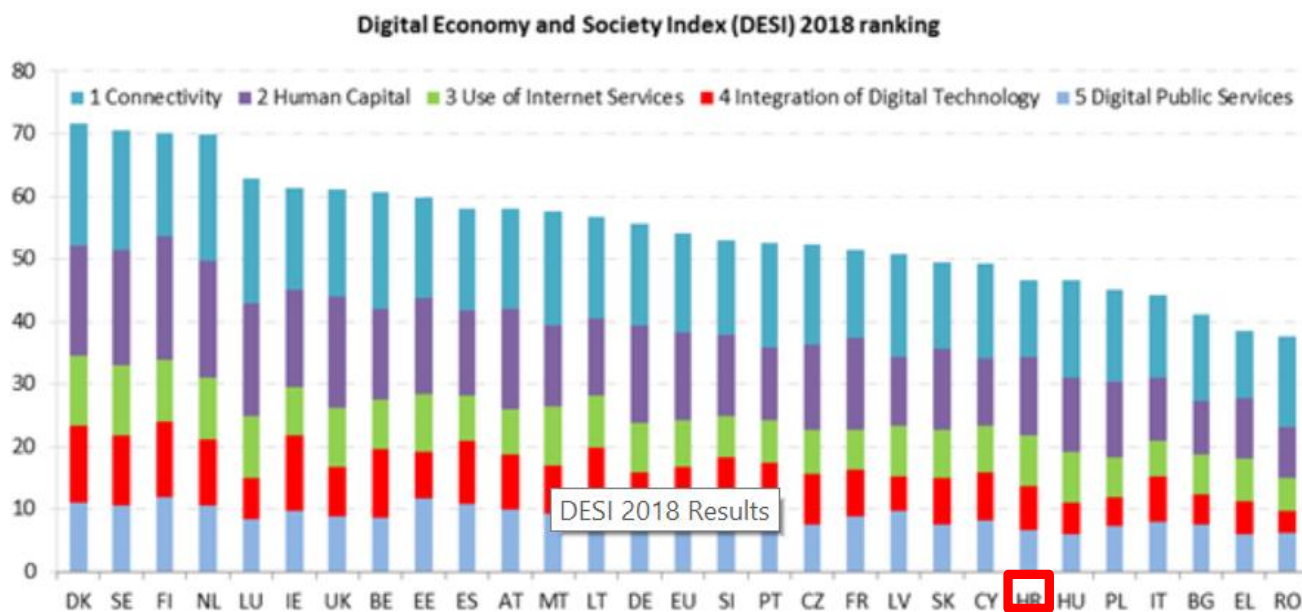
Pod względem **ucyfrowienia** (wskaźnik The Digital Economy and Society Index - **DESI**)

- poziomu rozwoju **infrastruktury cyfrowej**,
- **dostępu do łączności**,
- umiejętności **kapitału ludzkiego**,
- **intensywności wykorzystania** Internetu,
- **zakresu wdrażania technologii** cyfrowych przez przedsiębiorstwa,
- **wykorzystania cyfrowych usług publicznych**

**Polska gospodarka lokuje się na 24 pozycji spośród 28**

**wszystkich krajów UE**

## Otoczenie faktyczne e-administracji w Polsce – Polska na tle Unii Europejskiej



<https://ec.europa.eu/digital-single-market/en/desi>

Liczba usług publicznych udostępnionych on-line o stopniu **dojrzałości 3**  
- dwustronna interakcja

36

52

Liczba jednostek sektora publicznego korzystających z utworzonych aplikacji lub usług teleinformatycznych

Liczba usług publicznych udostępnionych on-line o stopniu **dojrzałości 4**  
- transakcja

14

210 tys.

Liczba pobrań/odtworzeń dokumentów zawierających informacje sektora publicznego

Liczba uruchomionych systemów teleinformatycznych w podmiotach wykonujących zadania publiczne

5

210 tys.

Liczba pobrań/uruchomień aplikacji opartych na ponownym wykorzystaniu informacji sektora publicznego i e-usług publicznych

1. e-Uslugi.
2. Systemy dziedziczne.
3. Dostawa sprzetu.
4. Cyfryzacja danych PZGIK.
5. Udostepnianie danych przestrzennych.

## Rozwój systemu e-Urząd

Na portalu **Wrota Mazowsza**  
udostępniono

**53 usługi na 3 i 4 poziomie dojrzałości**

(lista usług – dostępna w materiałach)

- Analizowane są zgłoszenia dotyczące rozwoju systemu EZD będące propozycjami zmian Partnerów. Zasadne zmiany wprowadzane są do systemu EZD.
- Planowane są prace związane z wykorzystaniem mapy przy wypełnianiu e-wniosku.
- Planowane są prace umożliwiające indywidualizację wizualizacji e-formularza.



Strona główna

WYSZUKAJ USŁUGĘ

Szukana fraza...

WYSZUKIWARKA TERYTORIALNA

POMOC

- Informacja dla nowych użytkowników
- Rejestracja w serwisie
- Podręcznik użytkownika
- Ochrona danych osobowych

**Obecnie usługi w formie elektronicznej świadczone są przez Urzędy:**

- Starostwo Powiatowe w Białobrzegach [\(Pokaż usługi\)](#)
- Starostwo Powiatowe w Ciechanowie [\(Pokaż usługi\)](#)
- Starostwo Powiatowe w Garolinie [\(Pokaż usługi\)](#)
- Starostwo Powiatowe w Gostyninie [\(Pokaż usługi\)](#)
- Starostwo Powiatowe w Grodzisku Mazowieckim [\(Pokaż usługi\)](#)
- Starostwo Powiatowe w Grójcu [\(Pokaż usługi\)](#)

Nie pokazuj tej informacji podczas kolejnych odwiedzin

**Wybierz klasyfikację usługi**



Poleć stronę Drukuj

**Obecnie na portalu Wrota Mazowsza dostępnych jest 1443 zestandaryzowanych usług (w tym 1293 usług posiada podpięte e-formularze)**

**Udostępniło w sumie 314 JST (w tym 238 JST posiada podpięte e-formularze) i liczba ta systematycznie rośnie**

**Informacje przestrzenne**

**207 Opisów USŁUG  
42+53 FORMULARZE ELEKTRONICZNE**

## Publikacja e-usługi na Wrotach Mazowsza



## System do komunikacji z mieszkańcami



**Umowa:** podpisana z firmą **MAXTO**, w dniu **27 lutego 2018 r.**

**Liczba Partnerów: 102**

W ramach umowy:

1. Został opracowany system i aplikacja mobilna.
2. Zostały przeprowadzone testy dopuszczeniowe (w środowisku DCGiK).
3. Zostały przeprowadzone testy akceptacyjne (u Partnerów Pilotażowych)
4. Zostały przeprowadzone instruktaże.
5. U większości Partnerów zostały zakończone testy powdrożeniowe, podpisane protokoły odbioru i przeprowadzenia testów.

## System do komunikacji z mieszkańcami



Przed nami:

Planowany termin zakończenia wdrożenia: **czerwiec 2019 r.**

Wsparcie techniczne: **5 lat po podpisaniu protokołu odbioru Umowy**

### **Zmiany przepisów prawa, zgłaszanie nowych funkcjonalności**

Uruchomiania produkcyjne: **w terminie wskazanym przez Partnera (w ramach wsparcia technicznego)**

Gwarancja: **7 lat po podpisaniu protokołu odbioru Umowy**

## System do współpracy z organizacjami pozarządowymi



**Umowa:** podpisana z firmą **MAXTO**, w dniu: **27 lutego 2018 r.**

**Liczba Partnerów: 55**

W ramach umowy:

1. Została opracowana platforma regionalna oraz system back-office.
2. Zostały przeprowadzone testy dopuszczeniowe (w środowisku DCGiK).
3. Czekamy na ustalenie terminów testów akceptacyjnych (u Partnerów Pilotażowych).

## System do współpracy z organizacjami pozarządowymi



Przed nami:

Testy akceptacyjne i powdrożeniowe, instruktaże, wdrożenia u Partnerów

Planowany termin zakończenia wdrożenia: **lipiec 2019 r.**

Wsparcie techniczne: **5 lat po podpisaniu protokołu odbioru Umowy**

**Zmiany przepisów prawa, zgłaszanie nowych funkcjonalności**

Uruchomiania produkcyjne: **w terminie wskazanym przez Partnera (w ramach wsparcia technicznego)**

Gwarancja: **7 lat po podpisaniu protokołu odbioru Umowy**

## System do konsultacji społecznych



**wDIALOGU**

**Umowa:** podpisana z firmą SoftFin, w dniu: 14 lutego 2019 r.

**Liczba Partnerów:** 93

W ramach umowy:

1. Zostanie wdrożony system wDialogu - pomaga planować i przeprowadzać konsultacje społeczne:
  - w sposób tradycyjny (spotkania bezpośrednie, ankiety papierowe)
  - za pośrednictwem internetu (debaty tekstowe, debaty głosowe, spotkania plenarne z ekspertami, ankiety elektroniczne)

**Przekazuje w sposób praktyczny, za pośrednictwem instrukcji i formularzy, wiedzę o metodologii konsultacji społecznych, co sprzyja dobrej jakości rezultatów.**

2. Wykonawca zakończył prace analityczne u Partnerów projektu.

## System do konsultacji społecznych



**WDIALOGU**

Co przed nami:

Etap I

1. **Zmiany w systemie** wprowadzane przez Wykonawcę, mające na celu uwzględnienie wymagań **bezpieczeństwa i wydajności**.
2. Wdrożenie systemu **w DCGiK** oraz u **Partnerów Pilotażowych**.
3. Przeprowadzenie **testów** dopuszczeniowych, akceptacyjnych.
4. Przeprowadzenie **instruktaży** dla Użytkowników i Administratorów.
5. **Instalacja i wdrożenie** systemu u pozostałych Partnerów.
6. Przeprowadzenie **testów powdrożeniowych**.

Etap II

7. Dokonanie integracji z EZD oraz umożliwi korzystanie w systemie z usług publikowanych w MSIP.

Wsparcie techniczne

8. Wprowadzanie zmian funkcjonalnych zgłoszonych przez Partnerów.



## System do konsultacji społecznych



Harmonogram prac:

1. Przekazanie Etapu I do odbioru – 6 miesięcy po podpisaniu umowy – do **15 sierpnia 2019 r.**
2. Przekazanie Etapu II do odbioru – 9 miesięcy po podpisaniu umowy, jednak nie później niż do 30 września 2019 r. – do **30 września 2019 r.**
3. Odbiór umowy i jej zakończenie – **do 31 grudnia 2019 r.**
4. **Asysta techniczna** – 5 lat po odbiorze umowy.

## System do zarządzania oświatą

Harmonogram prac:

1. Przekazanie Partnerom do zaopiniowania OPZ i umowy na wdrożenie systemu – do **7 czerwca 2019 r.**
2. Przekazanie uwag i sugestii przez Partnerów – do **21 czerwca 2019 r.**
3. Uzgodnienie treści dokumentów z Komitetem Sterującym – do **15 lipca 2019 r.**
4. Ogłoszenie postępowania – **lipiec 2019 r.**

## System do zarządzania informacją i promocją jst

Harmonogram prac:

1. Przekazanie Partnerom do zaopiniowania OPZ i umowy na wdrożenie systemu – do **14 czerwca 2019 r.**
2. Przekazanie uwag i sugestii przez Partnerów – do **31 czerwca 2019 r.**
3. Uzgodnienie treści dokumentów z Komitetem Sterującym – do **15 lipca 2019 r.**
4. Ogłoszenie postępowania **lipiec 2019 r.**

## Dostawa sprzętu informatycznego

**Umowa:** podpisana z firmą Intertrading Systems Technology Sp. z o.o.  
**26 marca 2019 r.**

**Liczba Partnerów:** **160** w części podstawowej zamówienia + **40** w części zamówienia z prawem opcji.

## Dostawa sprzętu informatycznego

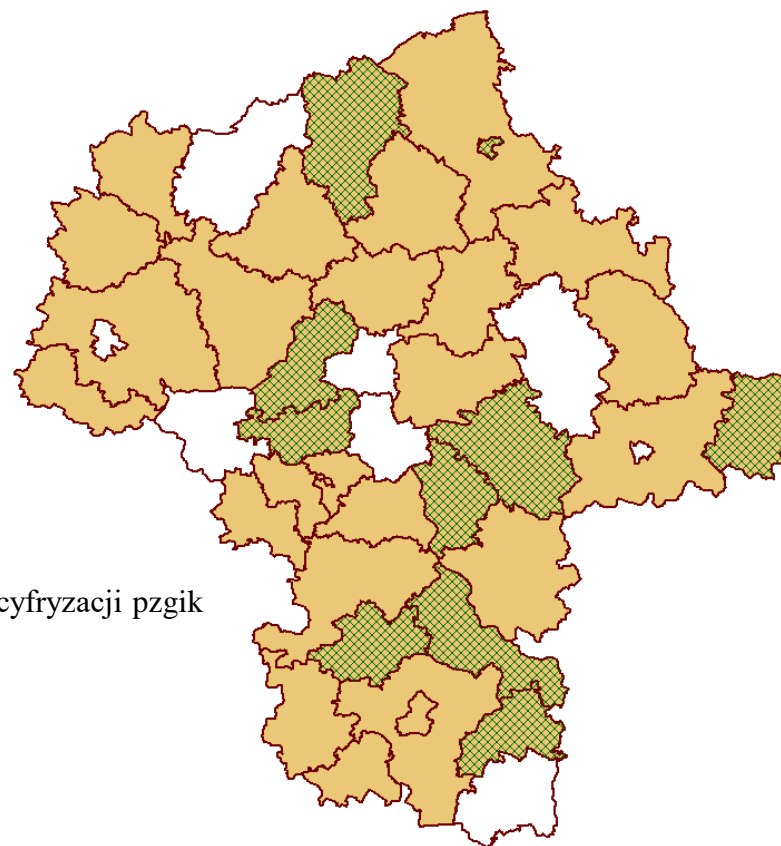
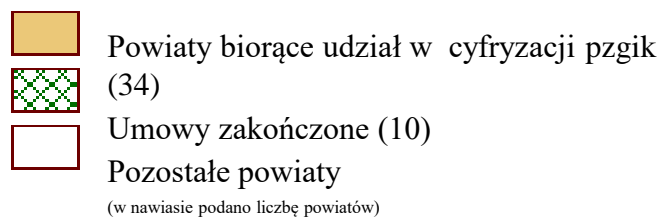
Harmonogram Ramowy realizacji Umowy:

- 2) **Etap I** (dostawy sprzętu do Partnerów) – zostanie wykonany i przekazany Zamawiającemu do odbioru nie później niż w terminie **50** dni od daty podpisania Umowy – tj. do **15 maja 2019 r. – Wykonawca w opóźnieniu**
  
- 3) **Etap II** (przekazanie dokumentacji podłóżowej) – zostanie wykonany i przekazany Zamawiającemu do odbioru nie później niż w terminie **60** dni od daty podpisania Umowy – tj. do **25 maja 2019 r. – Wykonawca w opóźnieniu.**

**Prawdopodobny termin zakończenia umowy 15 czerwca 2019 r.**









# Cyfryzacja danych PZGIK

1. Umowy na cyfryzację oraz kontrolę.
2. 34 powiaty i miasta na prawach powiatu.
3. VII tur.
4. Zakończone umowy dla powiatów:
  - Białobrzeski
  - Kozienicki
  - Łosicki
  - Miasto Ostrołęka
  - Miński
  - Nowodworski
  - Otwocki
  - Przasnyski
  - Warszawski zachodni
  - Zwoleński.

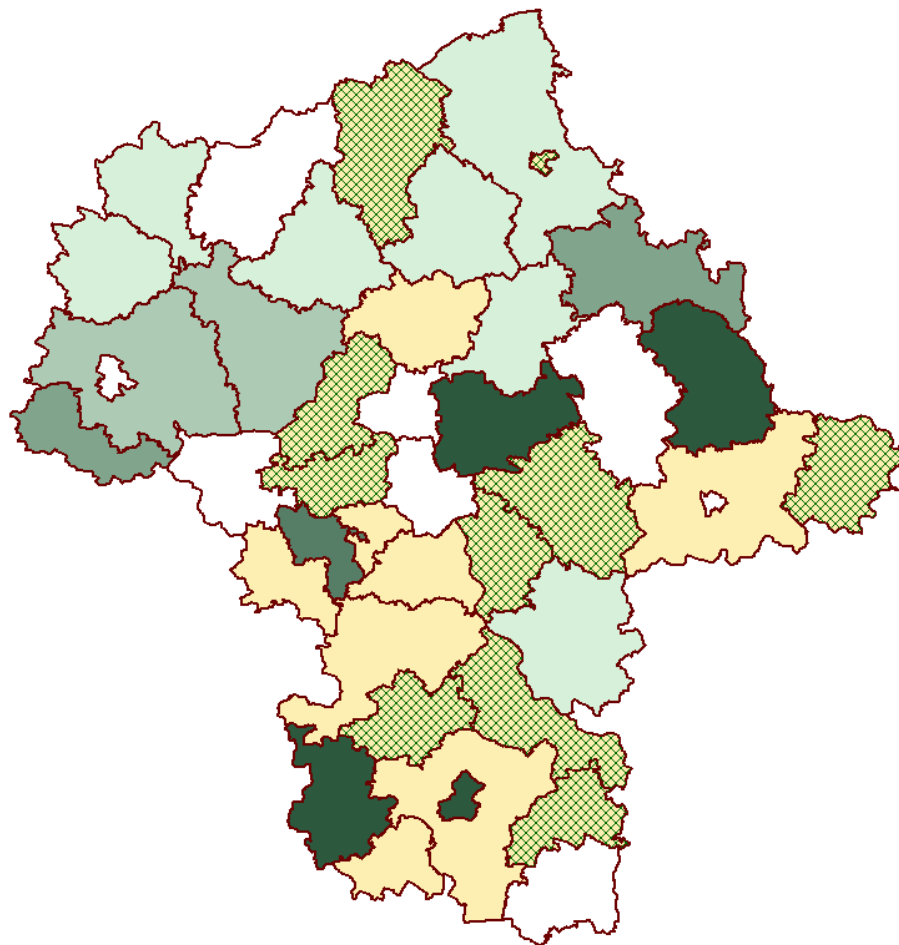


# Cyfryzacja danych PZGIK

## w trakcie realizacji lub zakończone

-  I tura cyfryzacji (7)
-  II tura cyfryzacji (2)
-  II tura cyfryzacji (2)
-  IV tura cyfryzacji (1)
-  V tura cyfryzacji (4)
-  Cyfryzacja zakończona (10)
-  Inne powiaty biorące udział w cyfryzacji (8)
-  Pozostałe powiaty

(w nawiasie podano liczbę powiatów)

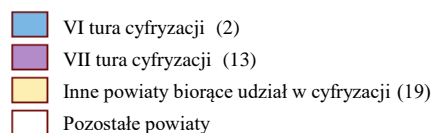


# Cyfryzacja danych PZGIK

dokumentacja w przygotowaniu

## 5. Tura VI i VII dla powiatów:

- siedleckiego (VI)
- otwockiego (VI)
- grodziskiego
- grójeckiego
- piaseczyńskiego
- pruszkowskiego
- przysuskiego
- pułtuskiego
- radomskiego
- sokołowskiego
- szydłowieckiego
- wołomińskiego
- żyrardowskiego
- Miasta Ostrołęki
- Miasta Radomia



(w nawiasie podano liczbę powiatów)



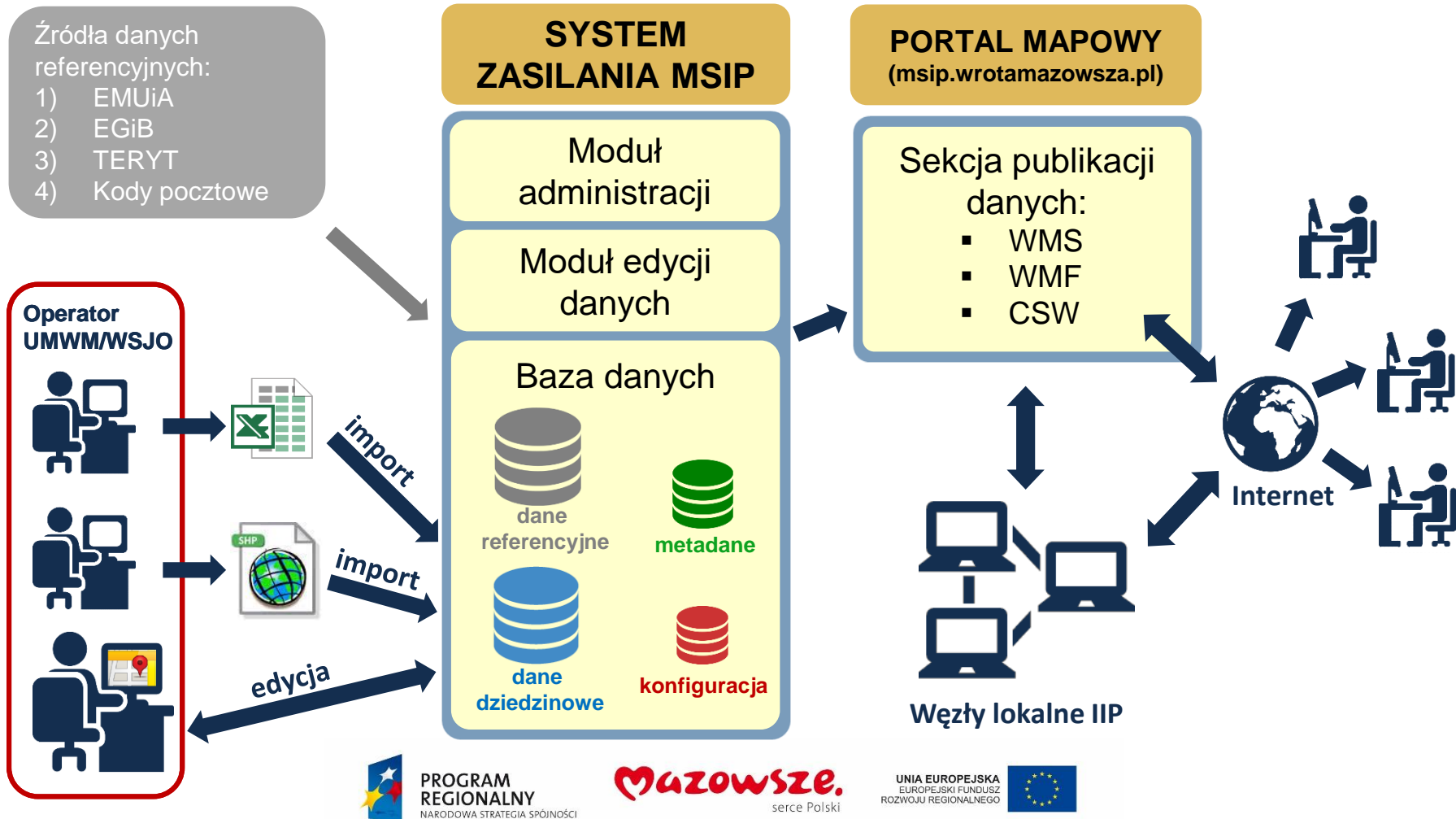
# Udostępnianie danych przestrzennych



## MAZOWIECKI SYSTEM INFORMACJI PRZESTRZENNEJ (MSIP)

powołany Uchwałą Nr 890/111/2000 Zarządu Województwa Mazowieckiego  
z 15 listopada 2000 r. w sprawie utworzenia Mazowieckiego Systemu Informacji Przestrzennej.

## SCHEMAT LOGICZNY SYSTEMU



## SZCZEGÓŁOWE CELE BUDOWY SYSTEMU

- skrócenie czasu i zmniejszenie czynności realizowanych w obszarze gromadzenia danych
- standaryzacja danych
- poprawa jakości danych
- zwiększenie wiarygodności danych
- automatyzacja procesu nadawania lokalizacji przestrzennej obiektom
- zwiększenie skuteczności procesu publikacji danych na Portalu Mapowym Województwa Mazowieckiego (<https://msip.wrotamazowska.pl>)

**DZIĘKUJĘ ZA UWAGĘ**

[www.geodezja.mazovia.pl](http://www.geodezja.mazovia.pl)

